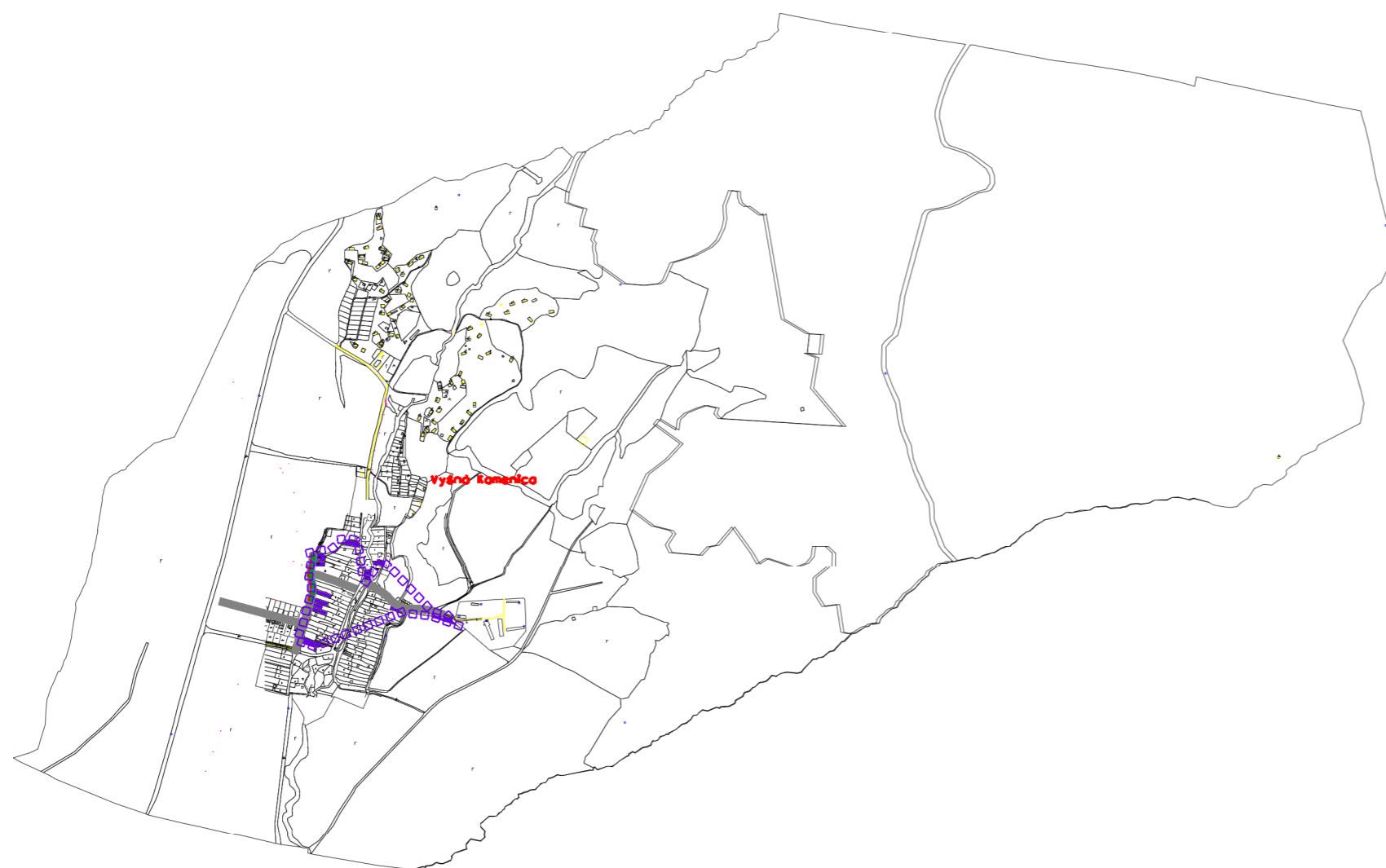



# ÚZEMNÝ PLÁN OBCÍ NIŽNÁ KAMENICA, KOŠICKÝ KLEČENOV, RANKOVCE A VYŠNÁ KAMENICA

## OBEC VYŠNÁ KAMENICA - ZMENY A DOPLNKY Č.02



### Legenda

stav návrh

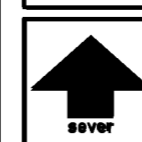
		Rodinné domy podľa ZaD č. 02
		Obrys územia riešeného v ZaD č. 02
		Obslužné cesty

názov ÚPD:	Územný plán obcí Nižná Kamenica, Košícký Klečenov, Rankovce, Vyšná Kamenica Obec Vyšná Kamenica - zmeny a doplnky č. 02
schvaľujúci orgán:	Obecné zastupiteľstvo obce
číslo uznesenia:	
dátum schválenia:	

Ján Mikloš  
starosta obce  
Vyšná Kamenica

pečiatka

### náložka:



<b>URBI</b>	Urbanizmus a územné plánovanie, projektová kancelária, Zvonárska 23, 040 01 Košice	rok vypracovania 2021
názov dokumentácie	ÚZEMNÝ PLÁN OBCÍ NIŽNÁ KAMENICA, KOŠICKÝ KLEČENOV, RANKOVCE A VYŠNÁ KAMENICA OBEC VYŠNÁ KAMENICA - zmeny a doplnky č. 02	číslo výkresu <b>3</b>
názov výkresu	<b>VEREJNÉ TECHNICKÉ VYBAVENIE</b>	mierka 1:25 000
hlavný riešiteľ: Ing.arch. Alexander Bél	zodpovední riešitelia:	