
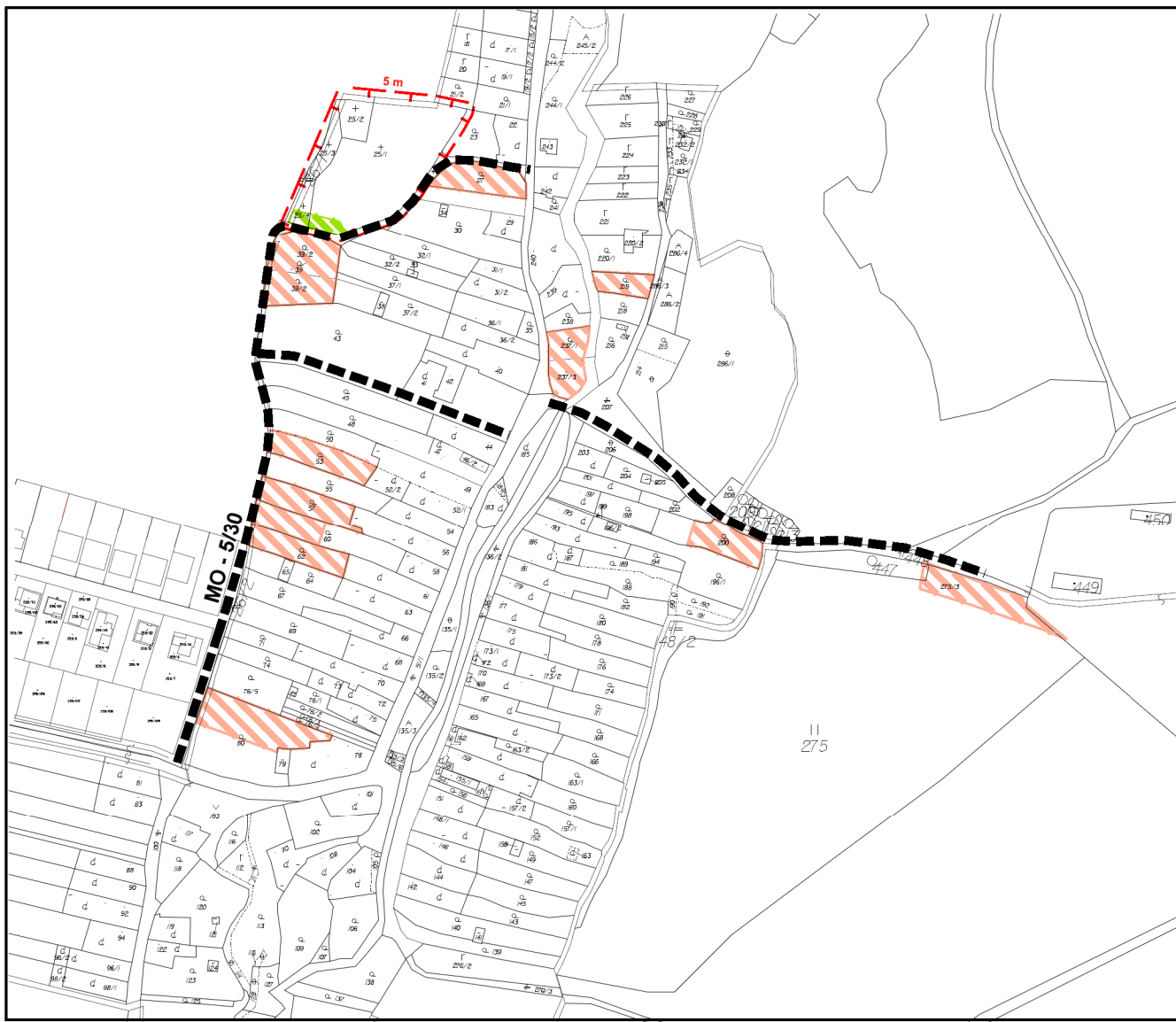










ÚZEMNÝ PLÁN OBCÍ NIŽNÁ KAMENICA, KOŠICKÝ KLEČENOV, RANKOVCE A VYŠNÁ KAMENICA



OBEC VYŠNÁ KAMENICA ZMENY A DOPLNKY Č.02



		PLOCHY RODINNÝCH DOMOV
		PLOCHY OCHRANNEJ ZELENE
		OCHRANNÉ PÁSMO CINTORÍNA
		OBSLUŽNÉ MIESTNE KOMUNIKÁCIE

názov ÚPD:	Územný plán obcí Nižná Kamenica, Košický Klečenov, Rankovce, Vyšná Kamenica Obec Vyšná Kamenica - zmeny a doplnky č. 02
schvaľujúci orgán:	Obecné zastupiteľstvo obce
číslo uznesenia:	
dátum schválenia:	

Ján Mikloš
starosta obce
Vyšná Kamenica

pečiatka

náložka



URBI	Urbanizmus a územné plánovanie, projektová kancelária, Zvonárska 23, 040 01 Košice	Rok vypracovania 2021
Názov dokumentácie	ÚZEMNÝ PLÁN OBCÍ NIŽNÁ KAMENICA, KOŠICKÝ KLEČENOV, RANKOVCE A VYŠNÁ KAMENICA OBEC VYŠNÁ KAMENICA - ZMENY A DOPLNKY Č.02	Číslo výkresu 5b
Názov výkresu	KOMPLEXNÝ URBANISTICKÝ NÁVRH A DOPRAVNÉ VYBAVENIE	Mierka 1:5 000
Hlavní riešiteľia: Ing.arch. Alexander Bel	Zodpovední riešiteľia:	