




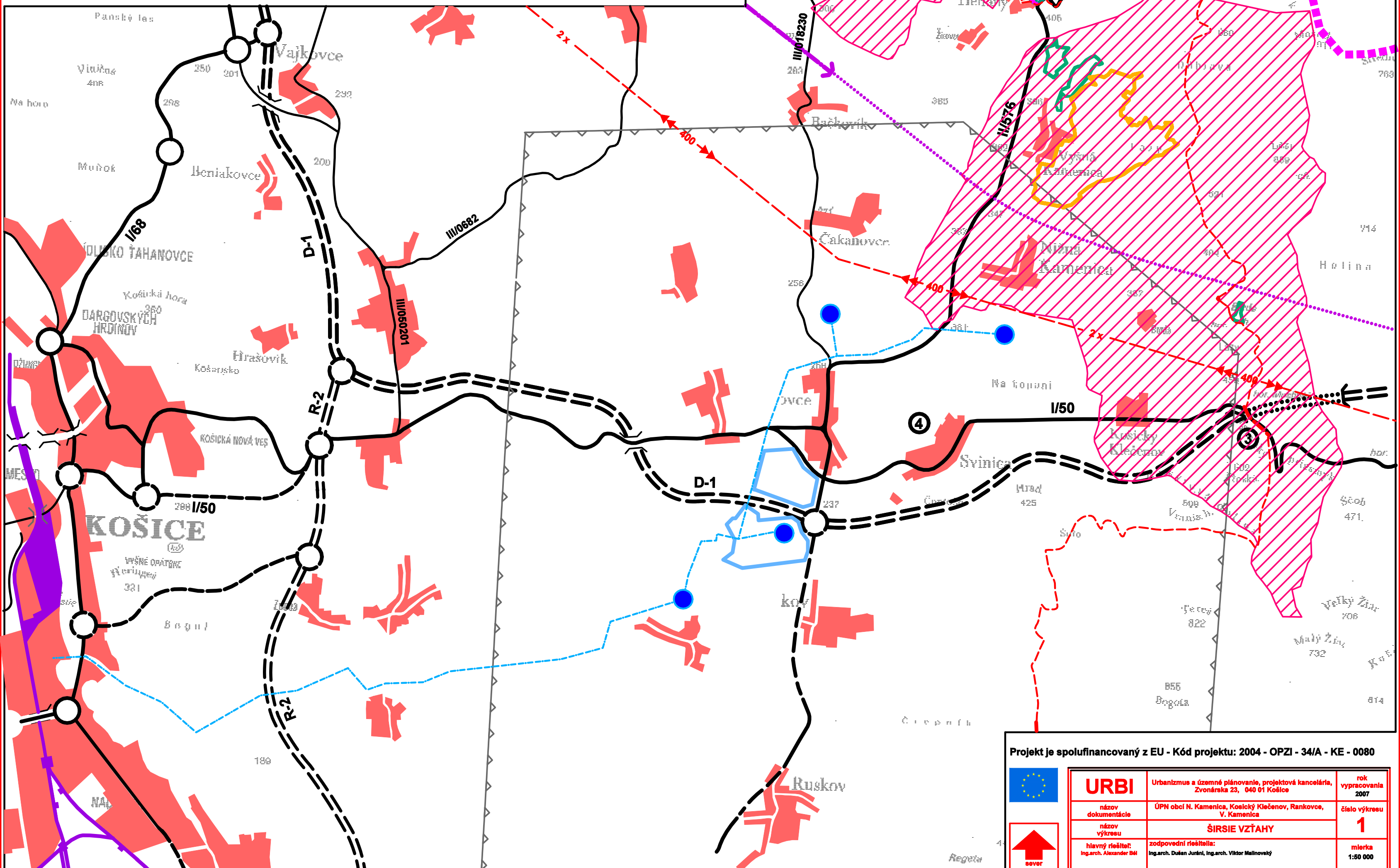


# ÚPN OBCÍ

## N. Kamenica, Košický Klečenov, Rankovce, V. Kamenica

	stav		návrh	Hranica kraja
	stav		návrh	Katastrálna hranica
	stav		návrh	Riesené územie
	stav		návrh	Sídlo
	stav		návrh	Geotermálny areál
	stav		návrh	Golfový areál
	stav		návrh	Lesopark
	stav		návrh	Chatová lokalita
	stav		návrh	Prírodná rezervácia
	stav		návrh	Diaľnica a rýchlostná cesta
	stav		návrh	Mimoúrovňová križovatka
	stav		návrh	Cesta I. a II. triedy
	stav		návrh	Významná cesta III.tr.
	stav		návrh	Železničná trať
	stav		návrh	Vysokorychlostná železničná trať
	stav		návrh	Vysokorychlostná železničná trať v tuneli
	stav		návrh	Cykloturistická trasa č. 3
	stav		návrh	Tepl vod
	stav		návrh	Geotermálne stredisko
	stav		návrh	Hranica ložiska geotermálnej vody

- Turistické pozoruhodnosti**
- ① Rankovské skaly
  - ② Gejzír
  - ③ Dargovský priesmyk
  - ④ Románsko-gotický kostol



Projekt je spolufinancovaný z EU - Kód projektu: 2004 - OPZI - 34/A - KE - 0080

	<b>URBI</b> Urbanizmus a územné plánovanie, projektová kancelária, Zvonárska 23, 040 01 Košice	rok vypracovania 2007
názov dokumentácie	ÚPN obcí N. Kamenica, Košický Klečenov, Rankovce, V. Kamenica	číslo výkresu
názov výkresu	<b>ŠIRŠIE VZŤAHY</b>	<b>1</b>
hlavný riešiteľ: Ing.arch. Alexander Báč	zodpovední riešitelia: Ing.arch. Dušan Juráni, Ing.arch. Viktor Malinoveký	mierka 1:50 000

 sever